arquitectos

PROYECTO COCULA

REYES ARQUITECTOS

arquitectos

arquitectos

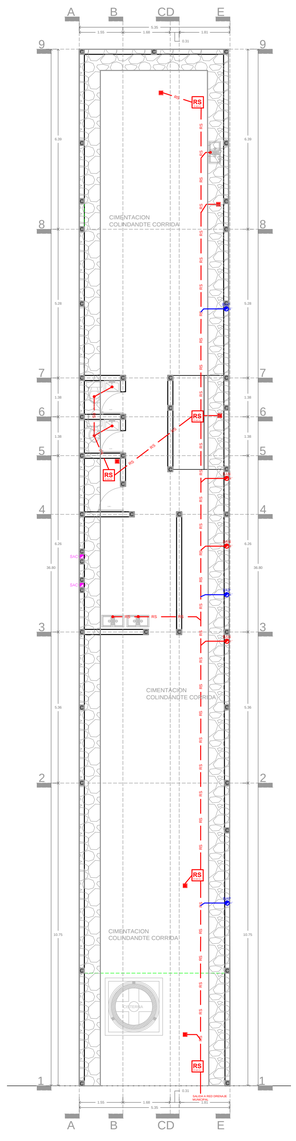

PLANTA CIMENTACION Y DRENAJE
ESC: 1:100

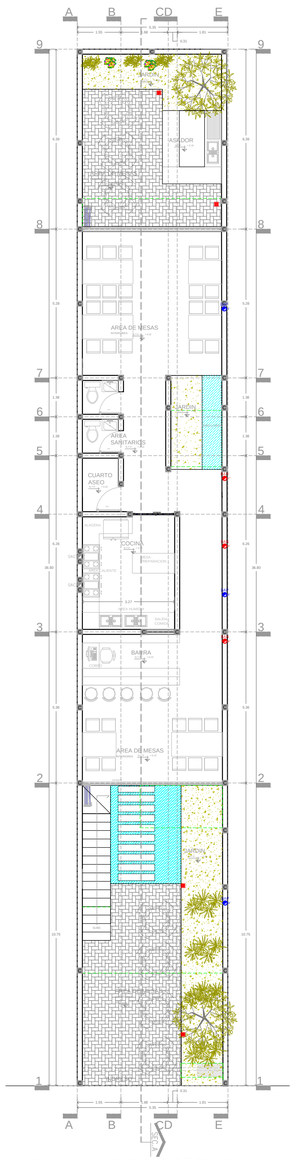

PLANTA BAJA ARQUITECTONICA
ESC: 1:100

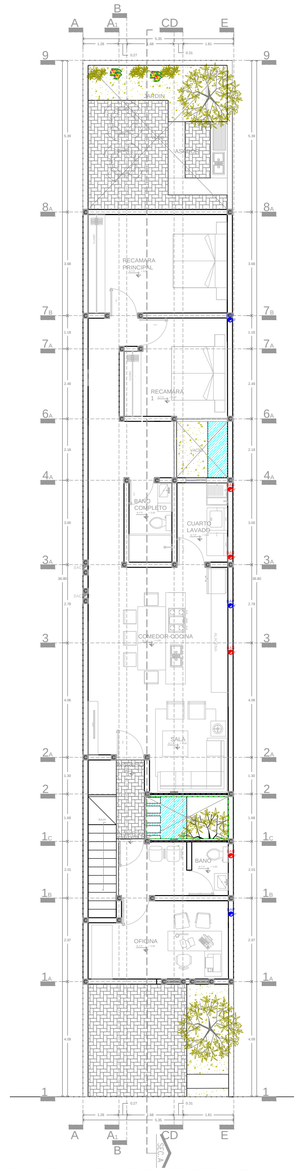

PLANTA ALTA ARQUITECTONICA
ESC: 1:100

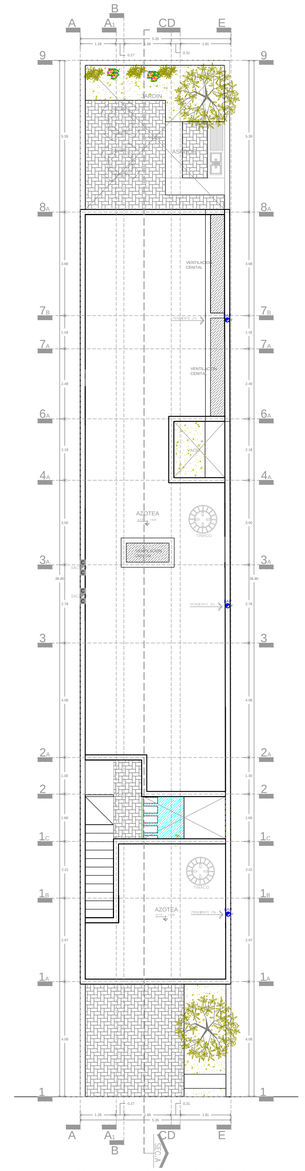

PLANTA AZOTEA ARQUITECTONICA
ESC: 1:100

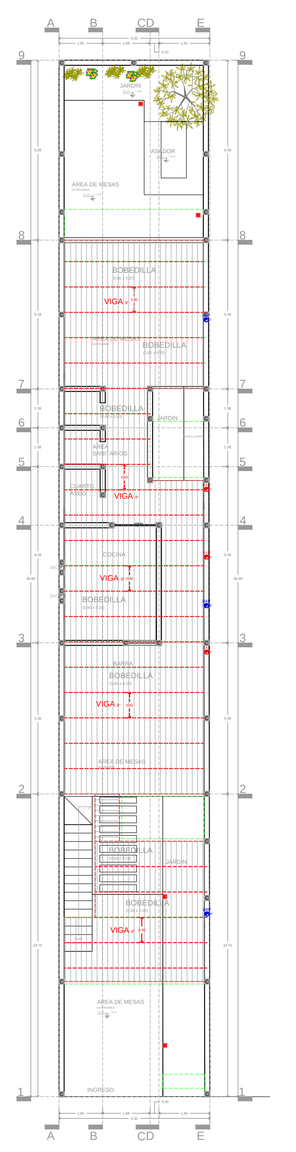

PLANTA BAJA VIGUERIA
ESC: 1:100

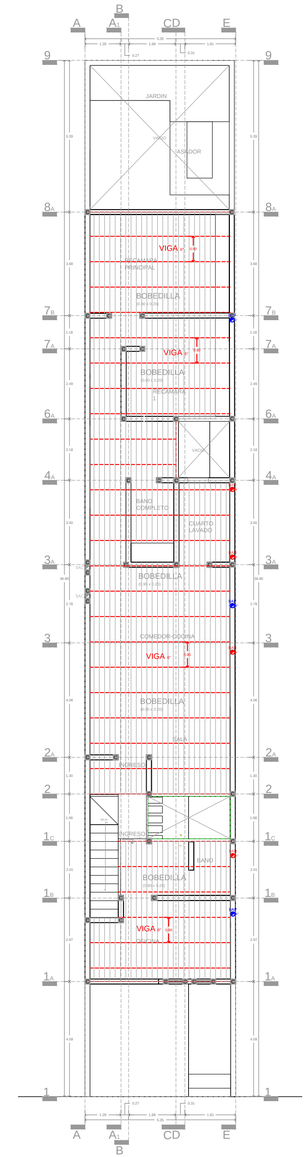

PLANTA ALTA VIGUERIA
ESC: 1:100

DETALLES CONSTRUCTIVOS
SIN ESCALA

CIMENTACION CORRIDA

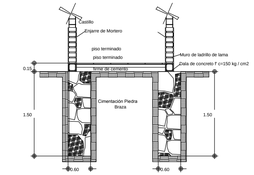

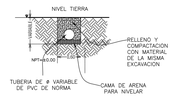

ZANJA PARA TUBERIAS
SIN ESCALA

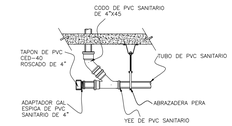

DETALLE CONEXION TAPON REGISTRO.
SIN ESCALA

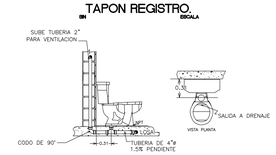

DETALLE DE INSTALACION DE WC CON TUBERIA AHOGADA EN PISO
SIN ESCALA

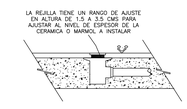

DETALLE DE CONEXION DE COLADERA PARA PISO H-24
SIN ESCALA

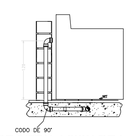

GUIA DE INSTALACION DE LAVADORA CON TUBERIA AHOGADA EN LOSA

INST. CISTERNA

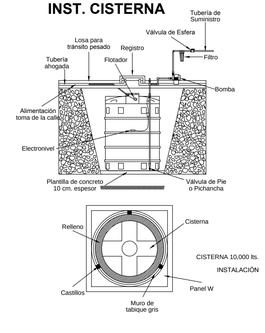

PROYECTO
COCULA

UBICACION

CALLE INDEPENDENCIA # 69, COCULA, JALISCO, MEXICO.

NORTE

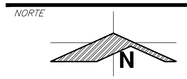

NOTAS

1.– LAS COTAS RIGEN AL DIBUJO.
2.– LOS PLANOS ARQUITECTONICOS RIGEN A LOS PLANOS ESTRUCTURALES Y DEMAS INGENIERIAS, CUALQUIER DISCREPANCIA EN ELLOS SE DEBERA CONSULTAR A LA DIRECCION DE PROYECTO.
3.– SE DEBERAN VERIFICAR TODAS LAS MEDIDAS Y NIVELES EN OBRA, ANTES DE INICIAR CUALQUIER TRABAJO, SI EXISTIERAN DIFERENCIAS SE DEBERA CONSULTAR A LA DIRECCION DE PROYECTO.
4.– TODOS LOS NIVELES ARQUITECTONICOS SERAN REFERIDOS A UN BANCO DE NIVEL DETERMINADO EN OBRA.
5.– SALVO DONDE SE INDIQUE OTRA CUESTION, TODAS LAS COTAS SON A ACABADOS, POR LO CUAL DEBERAN SER CONSIDERADOS EN LA EJECUCION DE LA OBRA.

OBSERVACIONES

SIMBOLOGIA:

- 2 — INDICA ACOTACION EN METROS.
- 1.20 — NOMENCLATURA DE EJES
- 1.20 — ACOTACION ACUMULADA
- 1.20 — ACOTACION A EJES
- ACOTACION GENERAL
- INDICA NIVELES EN PLANTAS ARQUITECTONICAS.
- INDICA NIVELES EN ELEVACIONES Y SECCIONES.
- N.P.T. INDICA NIVEL DE PISO TERMINADO.
- N.L.B.L. INDICA NIVEL DE LECHO BAJO DE LOSA.
- N.P. INDICA NIVEL DE PRETIL.
- N.A INDICA NIVEL DE AGUA.
- N.F. INDICA NIVEL DE FONDO.
- N. INDICA NIVEL GENERAL.
- SEC. — INDICA REFERENCIA DE SECCIONES GENERALES.
  - INDICA NUMERO DE SECCION O DETALLE.
  - INDICA REFERENCIA DEL PLANO DE LOCALIZACION.
- SEC. — INDICA REFERENCIA DE SECCIONES POR FACHADA.
  - INDICA NUMERO DE SECCION O DETALLE.
  - INDICA REFERENCIA DEL PLANO DE LOCALIZACION.
- INDICA REFERENCIA DE ALZADOS. GENERALES.
  - INDICA NUMERO DE SECCION O DETALLE.
  - INDICA REFERENCIA DEL PLANO DE LOCALIZACION.

PROYECTO

arquitectos

LAMINA

PLANO DE PERMISO

CONTIENE

+PLANO ARQUITECTONICO
- PLANTA - CIMENTACION Y DRENAJE
- PLANTA - BAJA
- PLANTA - ALTA
- PLANTA - AZOTEAS

+ALZADOS
- ALZADO - FRONTAL

+CORTES
- CORTE - LONGITUDINAL (SECCION SANITARIA)

+DETALLES CONSTRUCTIVOS

TABLA DE AREAS

SUPERFICIE TERRENO	195.8001 m2
AREA CONSTRUIDA PB	132.6610 m2
AREA CONSTRUIDA PA	128.2528 m2
TOTAL	260.9138 m2

TABLA DE CARGAS

CARGAS VIVAS	180.00 kg/m2
CARGAS MUERTAS	250.00 kg/m2
TOTAL	430.00 kg/m2

DATOS DEL PREDIO

Ubicación CALLE INDEPENDENCIA # 69, COCULA, JALISCO.

Propietario JOSE EDUARDO BUENROSTRO RUELAS

PERITO	FECHA:
COORDINADOR PROYECTO: ARQ. J. ISRAEL REYES RUIZ	FECHA: 06/MAYO 2016
COORDINADOR INGENIERIA: ARQ. LUIS A. REYES RUIZ	FECHA: 06/MAYO 2016

Aprobado en fecha:

REYES ARQUITECTOS S.A. DE C.V.

Escala 1:100

0 0.5 1 2.5 5m

Dibujó	*JRR*	*Clave*	*PROYECTO*
Revisó JR		*No. Proyecto*	P–0315
Aprobó JR		*Archivo*	PC–CMC
Aprobó Clave SNIPPC		*Clave*	*Rev.*
Fecha MAYO/05/2016			

PLANO 1

Este plano fue hecho para el cliente y es específico a su proyecto distinto, El uso de este plano implica la aceptación de arquitectos o ingenieros autorizados, La reproducción o utilización para otro proyecto no es autorizada y podrán ser sujeto de demanda. ©Copyright 2010 Grb y Asociados.

ALZADO FRONTAL
ESC: 1:75

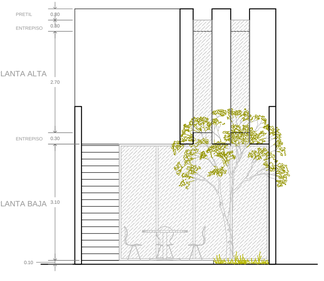

SECCION LONGITUDINAL
ESC: 1:75

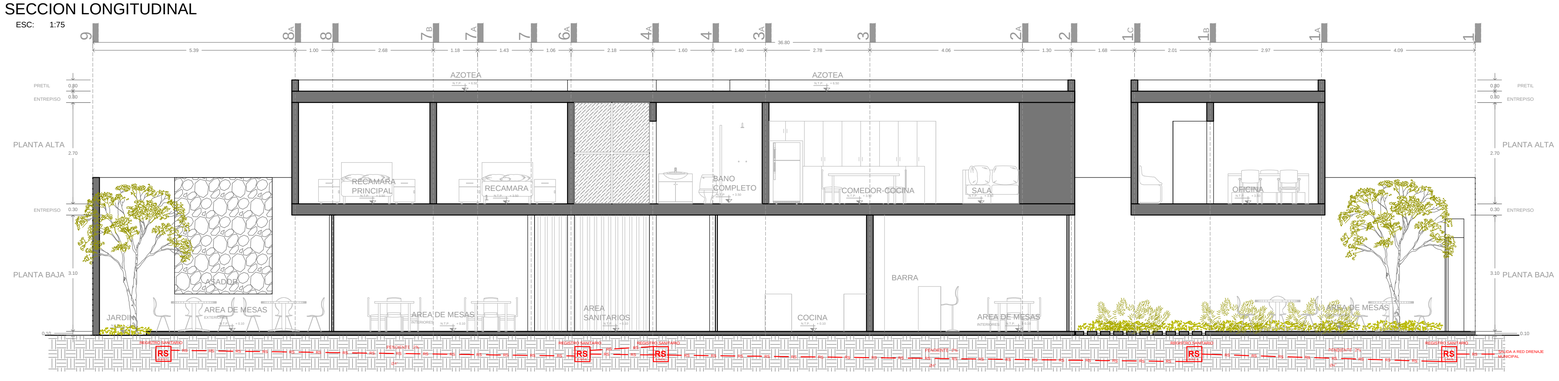

E:\TRABAJO REYES\CASAS\PROYECTO COCULA\PROYECTO COCULA.dwg, LAYOUT1, 5/8/2016 11:24:32 PM, ARCH D (36.00 X 24.00 INCHES), 1:0.1 ESCALA 1:100, REYES ARQUITECTOS